

Promenades et Randonnées



au coeur
du Pays de l'Auvézère



Les sentiers pédestres de LUBERSAC AUVÉZÈRE

Chers amis randonneurs,

C'est avec grand plaisir que nous vous accueillons sur nos communes du secteur de Lubersac Auvézère.

Quelle meilleure idée que la randonnée pour découvrir tous les secrets de notre pays.

A travers ce petit document nous vous proposons de randonner à travers nos campagnes verdoyantes, pleines de promesses, de moments inattendus et riches en patrimoine bâti, floristique ...

Un temps choisi pour vivre un grand moment de bonheur en famille, de plénitude et de partage entre amis, mais aussi un moment privilégié pour se ressourcer ou pour exprimer pleinement son sportnature.

Photos Randonneurs et Nature

Composition et impression :
Opaline.com - 389716374



SOMMAIRE

1- Les circuits des PDIPR P4

- A Lubersac P4
Le circuit du Bourbouloux Vendonnais
Le circuit de la Chapelle Anty
- A Saint Pardoux corbier
Le circuit du ruisseau d' Habriat P8
- A Benayes P10
La Font Faure
- A Montgibaud..... P12
A Le circuit du Tilleul de Sully

2- Les sentiers pédestres de Lubersac

- Le sentier de la Buissonie..... P14
- Le sentier du Bois La Gane-Chaux..... P16
- Le sentier du Tour de VilleP 18

3- Les découvertes du patrimoine des Communes

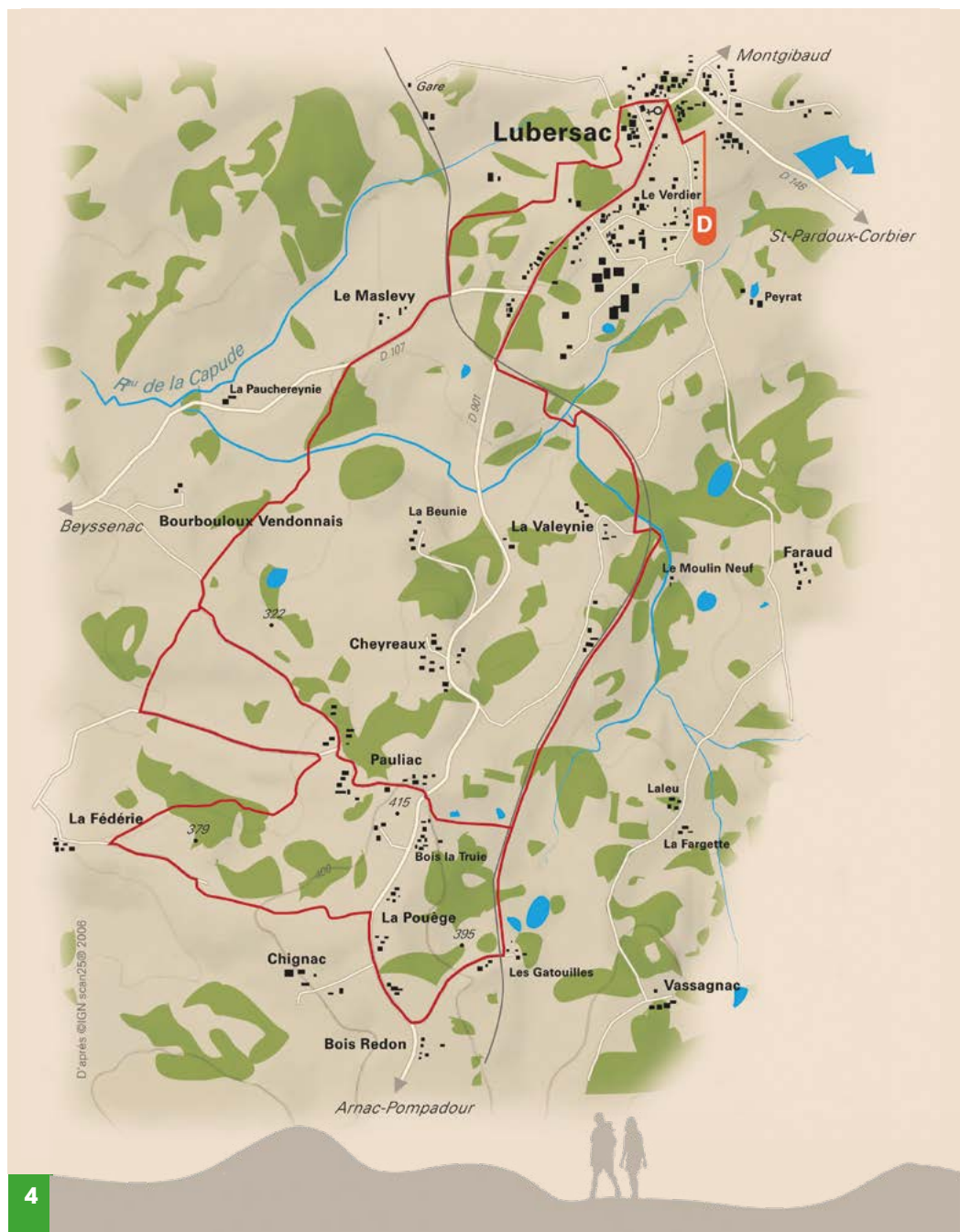
- Lubersac P20
- Benayes P22
- Montgibaud P23
- Saint Pardoux..... P24
- Autres communes..... P25

4 - Pour les enfants : Randoland P26





Les sentiers pédestres de LUBERSAC AUVÈZÈRE



BOURBOULOUX VENDONNAIS



LES SENTIERS PÉDESTRES

LUBERSAC

DEPART

Parking du 11 Novembre en face du Centre Culturel direction Pompadour

Bel itinéraire vallonné, à travers bois et prairie, jalonné ici et là d'ouvrages témoins de l'arrivée du train à Lubersac : **le Viaduc de la Valénie**, haut de 38m, avec ses 5 arches de 20m d'ouverture, **le pont des gatouilles** qui porte sur une de ses pierres une inscription encore aujourd'hui inexpliquée et les passages à niveau, aujourd'hui transformés du Mas levy et de la Valénie.

Le retour sur Lubersac vous offre une belle vue sur la façade ouest du **Château du Verdier** ainsi que sur l'**Eglise Saint Etienne**, classée monument historique, dont vous pourrez effectuer la visite.



Itinéraire de 14 km



3H30

Variante 9,5 km et 7,5km



FACILE



Bonne direction



Changement de direction

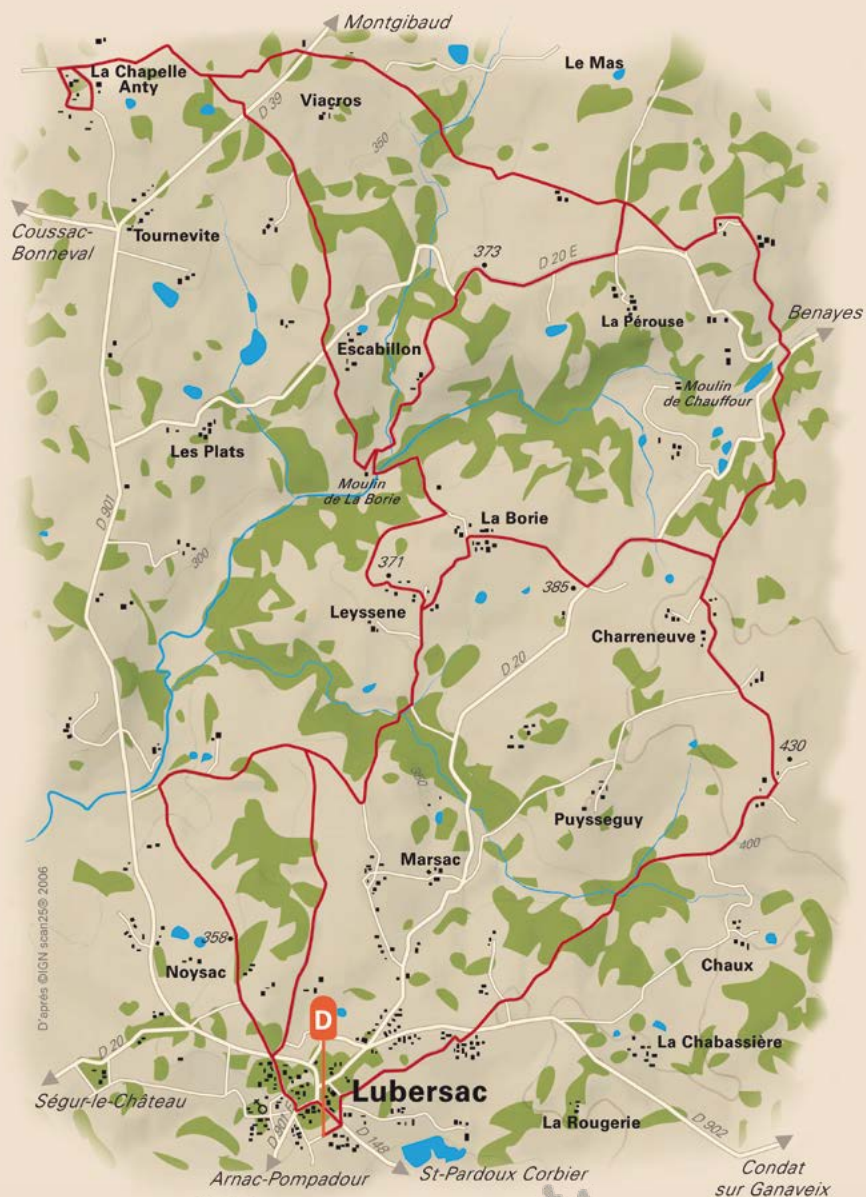


Mauvaise direction





Les sentiers pédestres de LUBERSAC AUVÈZÈRE



D'après ©IGN scan25© 2006

LA CHAPELLE ANTY

LES SENTIERS PÉDESTRES

LUBERSAC



Itinéraire de 26 km



7H00

Variantes 8,1 km et 12 km



FACILE



Bonne direction



Changement de direction



Mauvaise direction

DÉPART

du Champ de foire vers les écoles

C'est un itinéraire pour tous, facile, de pleine nature, qui vous conduira à travers bois et pâturages jusqu'au village de la **Chapelle Anty**. Au milieu des jardins et vergers, la visite de la Chapelle s'impose. Son tabernacle est certainement l'objet le plus remarquable du sanctuaire.

Cette promenade champêtre vous offrira l'occasion de découvrir l'Auvezère, au pont de Montville.

3 variantes sont proposées à ceux qui souhaitent raccourcir la randonnée.





Les sentiers pédestres de LUBERSAC AUVÈZÈRE



D'après ©IGN scan25® 2006



LE RUISSEAU D'HABRIAT



LES SENTIERS PÉDESTRES

SAINT-PARDOUX CORBIER



Itinéraire de 9 km



2H30

DÉPART

place de l' Eglise direction St Martin Sepert

A Saint-Pardoux Corbier, prenez le temps de visiter l'Eglise romane du XII^{ème} siècle (clés mairie), l'ancien lavoir et le four à pain. Au passage, une halte s'impose au plan d'eau pour un moment de repos, de pique nique ou encore pour profiter de l'aire de jeux.

Le sentier permet d'apprécier le modelé du paysage et le charme du **ruisseau d'Habriat**.

A voir sur le chemin, à la Peyrière, le matériel agricole ancien: charrue, coupe-racine et rouleau pour écraser les mottes.



FACILE



Bonne direction



Changement de direction

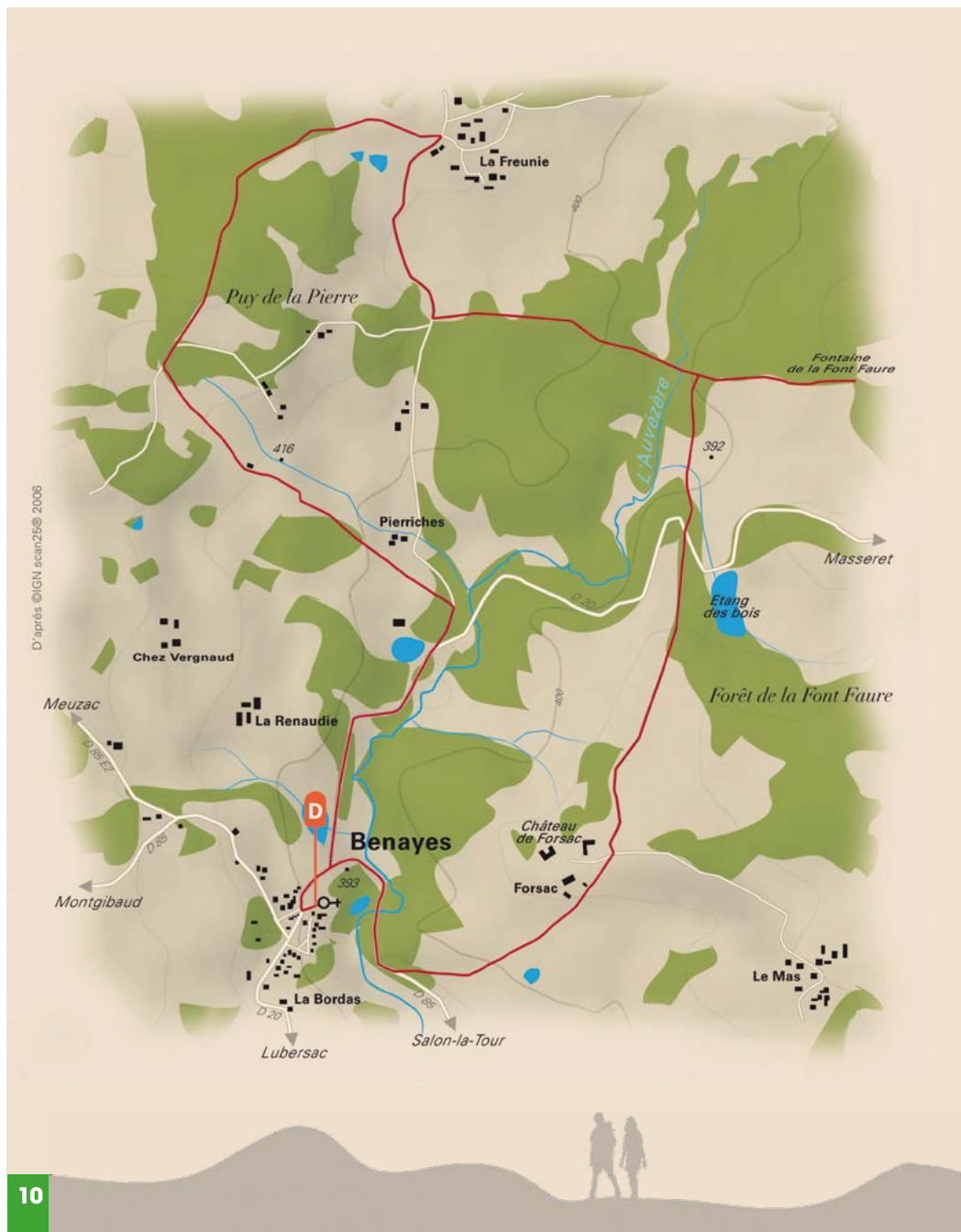


Mauvaise direction





Les sentiers pédestres de LUBERSAC AUVÈZÈRE



LA FONT FAURE

LES SENTIERS PÉDESTRES

BENAYES

DÉPART

parking de l'Eglise direction Masseret

Un parcours facile avec de magnifiques points de vue sur le château de Forsac et le bourg de Masseret. Vous passerez près de la **Font Faure, fontaine à dévotion** donnant lieu à un pèlerinage où les vêtements des malades sont déposés sur la croix. La fontaine est située dans la belle et grande forêt du même nom, en partie réserve de chasse, à proximité du château de Forsac.

«Souhaitant ferrer sa mule, Saint Eloy, patron des forgerons (faures en dialecte limousin), fit jaillir une source pour refroidir son fer. Cette fontaine de la Font Faure donne encore lieu aujourd'hui à un pèlerinage.».



Itinéraire de 8 km



2H00



FACILE



Bonne direction



Changement de direction



Mauvaise direction





Les sentiers pédestres de LUBERSAC AUVÈZÈRE



LE TILLEUL DE SULLY



LES SENTIERS PÉDESTRES

MONTGIBAUD



Itinéraire de 7 km



2H15



FACILE



Bonne direction



Changement de direction



Mauvaise direction

DÉPART

place de l'Eglise direction Lubersac

Ce circuit de pleine nature dans la campagne limousine longe des sources qui courent dans les chemins (passage humide), traverse des sous-bois, pour arriver dans les ha-meaux ou déboucher dans des prés vallonnés. On profitera d'une belle vue sur **la motte de Coursaleix et de Plazat**. Enfin, une visite de l'Eglise de Montgibaud s'impose, d'où l'on aura une superbe vue sur la campagne environnante.

«Sully, alors ministre d'Henry IV, offrit un Tilleul au village de Montgibaud. Ce Tilleul planté devant l'Eglise était destiné à abriter l'assemblée des villa-geois tenue au sortir de la messe».

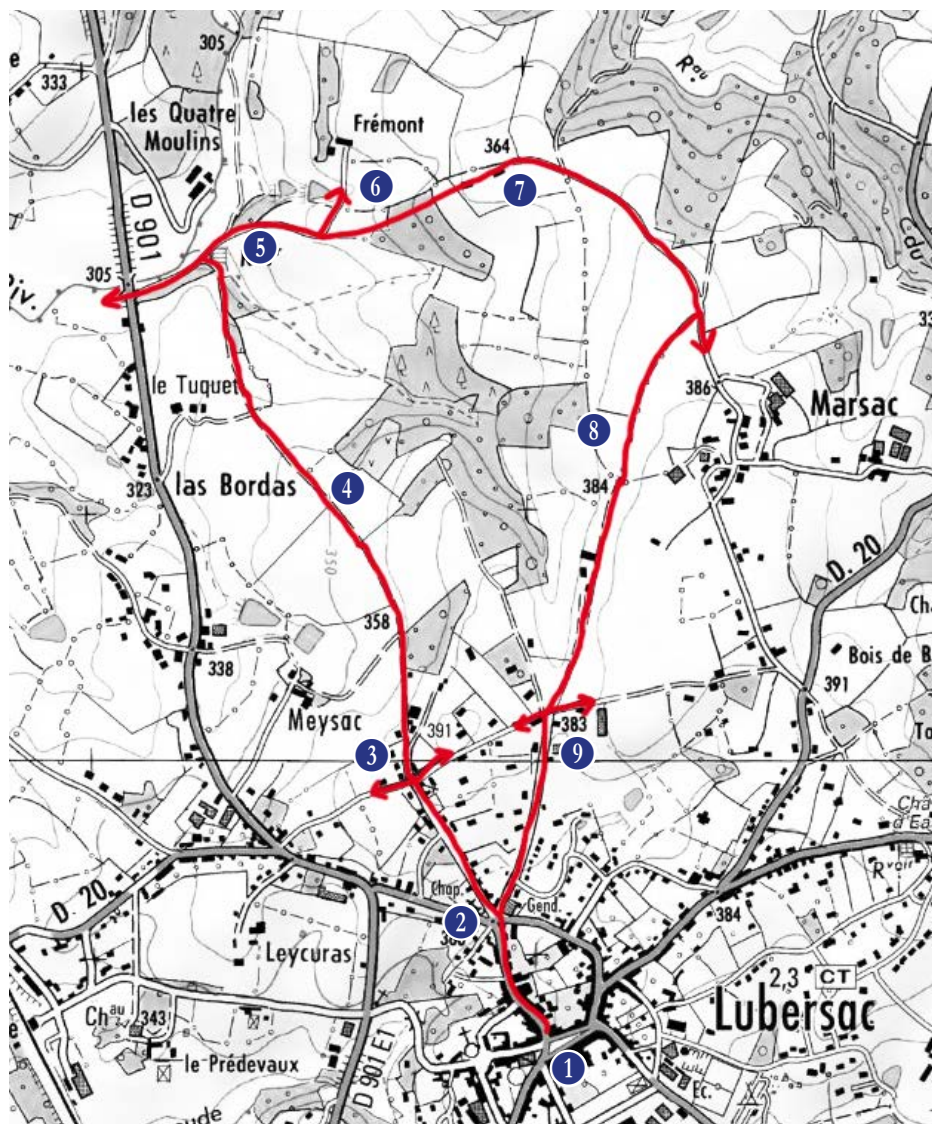
PS: ancienne photo

Le tilleul a subi des dommages trop importants lors de la tempête de 1999 et ne subsiste plus aujourd'hui.





Les sentiers pédestres de LUBERSAC AUVÈZÈRE



LE SENTIER DE LA BUISSONIE

AUTOUR DE LUBERSAC



Itinéraire de 5,5 km

Fléchage **BLANC**



DÉPART : Office de Tourisme

① Devant la maison renaissance, ancienne résidence des archiprêtres, vous pourrez admirer les décors du début du XVI^{ème} siècle probablement réalisées par des artistes italiens.

② Sur la place des Rubeaux vous pourrez visiter la Chapelle de Notre Dame du Rubeau édifée au XVI et XVII^{ème} siècle à l'emplacement d'une niche abritant une vierge miraculeuse.

③ Arrivée au sommet de la cote de la Croix de Meyzac, admirez le paysage.

④ Puis vous emprunterez la route du Gué des Quatre moulins (4 moulins existaient au XVII^{ème} siècle aujourd'hui remplacés par la minoterie privée), appelée par la tradition Voie Romaine, pour les archéologues Voie Lémovicana (voie qui reliait Limoges au vignoble du Bas limousin).

⑤ Station de pompage des eaux de l'Auvézère.

⑥ Traverser du ruisseau de Frémont .

⑦ Vous atteindrez le village de la Buissonie (de bouesson = de buisson en occitan ou de buxus = de buis en Gallo-romain).

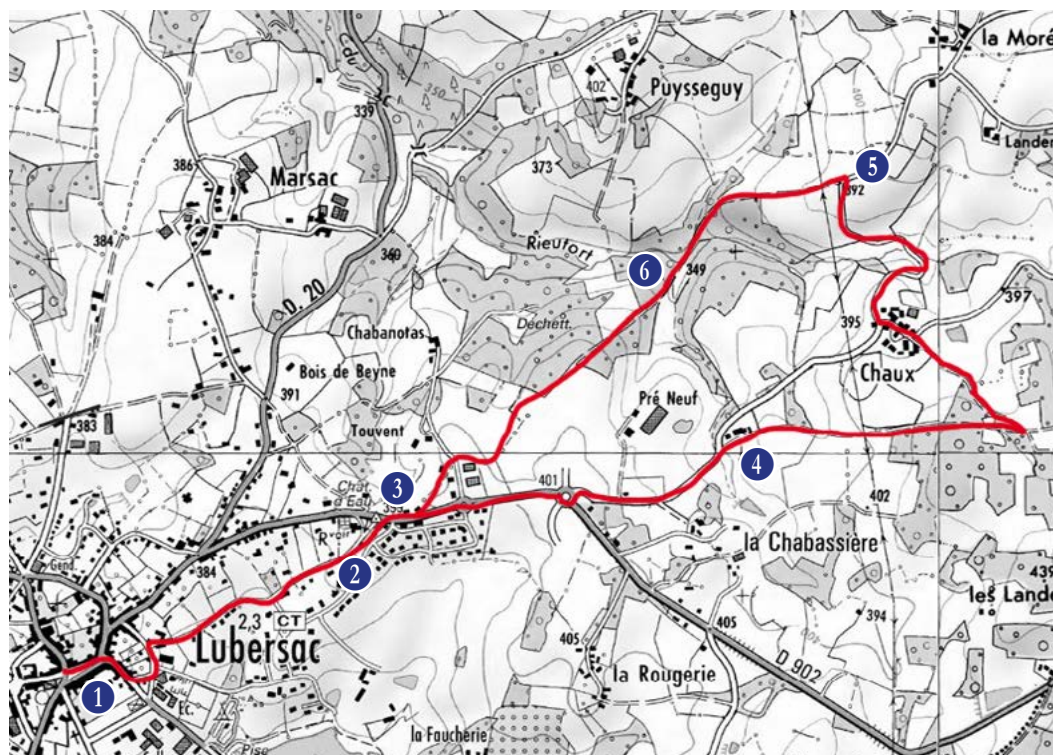
⑧ Après quelques échappées sur ces villages de la Buissonie et Frémont, on aperçoit, au milieu des champs, une maisonnette, vestige des mœurs rurales limousines qui servait à l'entreposage des outils agraires et des premières récoltes, ou à se reposer.

⑨ Carrefour de la Prade Belle vue sur le bourg et le chevet de l'Eglise Saint Etienne.
Arrivée sur la place des Rubeaux.





Les sentiers pédestres de LUBERSAC AUVÈZÈRE



SENTIER DU BOIS LA GANE-CHAUX



AUTOUR DE LUBERSAC



Itinéraire de 7 km

Fléchage **BLEU AZUR**



DÉPART :

Office de Tourisme

1 Maison renaissance, ancienne maison des archiprêtres, décorée au XVI^{ème} siècle de fenêtres moulurées et de personnages accoudés à de fausses lucarnes aujourd'hui décapités. Corbeaux fenêtre de gauche représentant des anges portant des attributs de volailles.

Remonter la place vers la poste, prendre la Rue des écoles. A gauche Rue des vergers pour rejoindre la rue de la Bousseleygie. Tourner à gauche et prendre la 2^{ème} rue à droite : Rue de la Croix du Geai.

2 La rue de la Croix du Geai suit l'ancien tracé de la route de Lubersac à Uzerche. A droite suivre la route d'Uzerche D902

3 Au rond point à gauche, prendre la route en pente direction Chaux, la Morénie.

4 Dans la déclivité, on franchit le ruisseau de la Chabassière qui serpente dans une mouillère et on rejoint le village de la Gane à droite (la Gane = petit vallon). Après les maisons, on cheminera sur l'ancien tracé de la route de Ségur à Salon la Tour par Lubersac, abandonnée depuis 1880. On observe pierres plates, pierres de champ, pierres de mesure. Puis sur la gauche le Roc de Chaux. (Chaux = lande, plateau désertique).

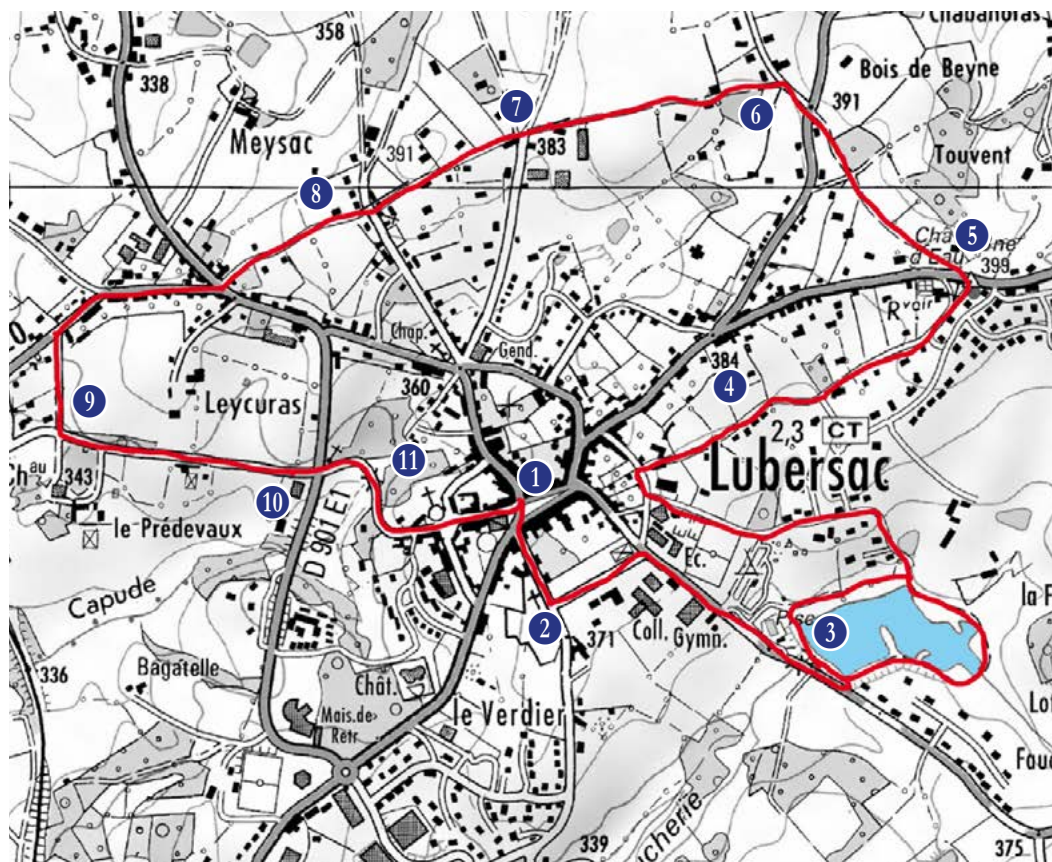
5 Rejoindre le village de Chaux par un chemin à gauche. A la sortie prendre à droite direction la Morénie. La descente vers le vallon du ruisseau de Chaux permet une belle vue sur le village voisin de la Morénie (où fut assassiné en 1793 Aubin Bigorie du Chambon, homme politique français de la révolution né à Lubersac en 1757).

6 Quitter la route de la Morénie sur la gauche, à angle droit, pour prendre l'ancien chemin de Lubersac à la Morénie (cadastre 1814). On traverse, au bas du vallon, le confluent des ruisseaux de Cahux, la Morénie et de la Chabassière, qui deviennent le ruisseau du Rieutort, affluent de l'Auvezère. On rejoint alors la Croix du Geai, par une longue pente, à travers les anciennes propriétés des Trimouillas (Prés neufs) aujourd'hui devenues une zone artisanale et commerciale. Le passage se fait derrière le supermarché Leclerc.

On revient au point 3.



Les sentiers pédestres de LUBERSAC AUVÈZÈRE



SENTIER DU TOUR DE VILLE



AUTOUR DE LUBERSAC



Itinéraire de 6,5 km

Fléchage **VERT**



DÉPART de l'Office de Tourisme

1 Maison renaissance, ancienne résidence des archiprêtres. Belles arcades en panier, fenêtre richement sculptée (XVI^{ème} s.) avec personnages accoudés à de fausses lucarnes. Corbeaux de fenêtre soutenus par des anges porteurs de couronnes aux attributs de volatiles.

Traversée la place de l'horloge en direction de Pompadour et prendre la Rue Bigorie du Chambon à gauche.

2 En face de l'entrée du cimetière, prendre à gauche l'allée centrale du champ de foire. A droite le collège, en face les écoles primaires de 1904. Prendre à droite sur la route de Saint Pardoux Corbier. Passer le stade Jean Nexon, le complexe touristique de la Vézère. Passer la digue et prendre à gauche.

3 Plan d'eau : Le tour du lac (1km) puis sortir (zone de pique-nique) sur la route de la Faucherie, prendre à gauche jusqu'à la route de la Bousseleygrie (Bois sacrés?).

4 Prendre à droite et rapidement de nouveau à droite sur la rue de la Croix du Geai (ancienne route de Lubersac à Uzerche pour les diligences).

5 Jusqu'au carrefour avec la D 902. Au château d'eau tourner à gauche et prendre le premier chemin à droite vers le bois de Beyne.

6 Au carrefour de la route de Benayes, en face direction Marsac, puis le premier chemin à gauche (dit de la Pradelle). Entre 6 et 8 on suit la ligne de crête qui sépare le bassin de l'Auvézère au Nord, de celui de la Capude au Sud. Belles échappées vers le sud sur le bourg de Lubersac et le chevet de l'Eglise (éclairage nocturne).

7 Carrefour de la Prade (sentier de la Buissonie)

8 Rejoindre la Croix de Meyzac par la Pradelle. Au carrefour, s'avancer au Nord sur 10 m pour admirer le paysage sur la vallée de l'Auvézère et le

plateau du Haut Limousin. A 200m à gauche, site de Meyzac, ancien château médiéval ayant appartenu aux Bonneval puis au domaine royal (site privée). Revenir sur ses pas et prendre la rue du Cahmp de l'arbre. Traverser la N 901 (dangereux !) et rejoindre l'avenue de la Gare.

9 Prendre le premier chemin à gauche : Allée de Prédevaux (privée, autorisation de pas-sage). En face le Château de Prédevaux construit vers 1900 par M. du Chatenet (privé).

10 Prendre à gauche : Rue du Prédevaux. On prend en face la rue de l'Anguille (pente raide). Pour atteindre la Place de l'Eglise. Rejoindre la place de l'horloge par la rue Souham.




LUBERSAC



Blason depuis le 11 juillet 1983 «de gueules au loup passant d'or».

Ce blasonnement, dont l'énoncé ne semble pas très conforme aux usages héraldiques, serait celui, selon Malte-Brun, d'un des premiers seigneurs de la ville, nommé Louparsat (de l'occitan limousin, lou parça, qui signifie le loup percé), lieutenant des comtes de Limoges, qui aurait «délivré la contrée d'un loup sauvage».



Eglise Saint-Etienne (classée monument historique)

Saint-Etienne a une longue histoire depuis l'an 929 où elle fut nommée sous les vocables de Saint Gervais et Protais. Portail sud roman limousin, orné de festons et d'arcs outrepassés, sculptés d'animaux ou de jongleurs, chapiteaux historiés (cycle évangélique et cycle Saint-Etienne).

Tableau de E. Signol et gisant. Remarquables peintures murales



Château du Verdier

Construit sur la motte du Verdier au XV^{ème} siècle par de Lubersac, c'est vers 1850 qu'il prend les formes que nous lui connaissons aujourd'hui, dans le style périgourdin.

Ouvertures de type renaissance, avec fenêtres à meneaux ; les entrées des tours nord et sud, écu au loup passant.

Chapelle Notre Dame du Rubeau

Vendue comme bien national en 1793 et offert à la commune vers 1805.

Vitraux, dont la plupart proviennent des ateliers de Toulouse, peintures de la fin du XIX^{ème} siècle.



Maison Renaissance

Connue comme archiprêtre depuis le XII^{ème} siècle.

Belles arcades, fenêtres d'époque Renaissance avec sculptures représentant un vieillard à longue barbe, à droite un gentilhomme, à gauche une châtelaine (XV^{ème} siècle).



BENAYES



Benayes possède dans sa paroisse trois châteaux, Forsac, Puymalie, La Vergne. La tradition orale mentionne l'existence d'un château dans le bourg d'une part, et au Puyreynaud d'autre part. Rien n'a pour l'instant permis de prouver l'existence de l'un ou de l'autre.

Écartelé, aux 1 et 4 de gueules à trois rocs d'échiquier d'argent, aux 2 et 3 d'azur à trois fasces d'or.



Le château de Forsac

Situé sur le haut d'une colline. Doté d'une architecture des XIII^e, XVI^e et XIX^e s., il se partage en trois étages. Le parc contient des éléments remarquables comme des platanes dont les plants, d'après la tradition familiale, auraient été donnés par la reine Marie-Antoinette à un ancêtre des propriétaires actuels De Cherade de Montbron. On peut y voir une cage qui servait au comte de Chérade de Montbron à transporter ses lions au XIX^es. Depuis 1880, le château de Forsac est resté dans la famille de Chérade de Montbron.



L'église St Maurice

Elle est citée en 987 dans le privilège d'Hildegare, évêque de Limoges attestant ainsi son ancienneté. C'est une très belle église de campagne dotée d'un clocher mur. L'extérieur et l'intérieur ont été rénovés en 1999. Dans le chœur de l'église, on peut admirer derrière le tabernacle en bois doré, une peinture représentant Saint Maurice d'Adolphe Léon Willette artiste né en 1857 à Chalon en Champagne et mort en 1926 à Paris. Il fut à la fois peintre, illustrateur, affichiste et caricaturiste. La tête du Saint Maurice de l'église de Benayes serait le portrait de son professeur Alexandre.



La Fontaine de la Font Faure

Située dans la forêt proche du château de Forsac, cette source est réputée pour ses vertus curatives. La légende raconte que St Eloi, en ferrant sa mule, lança un fer et fit jaillir une source pour le refroidir.



MONTGIBAUD



Le nom de Montgibaud vient du latin « Mons Gibaldi ». « Mons » c'est la montagne et « gibus », en latin veut dire « bosse ». Le nom du village vient donc de son relief : c'est une petite montagne arrondie en forme de bosse.

D'argent à un laurier de sinople mouvant d'un croissant de sable.

Devant l'église, vous verrez l'emplacement du tilleul offert par Sully, ministre d'Henri IV.

Ce tilleul a subi des dommages lors de la tempête de 1999 et n'a pu être conservé.

Les arbres offerts par Sully, dans de nombreux villages de France, étaient destinés à abriter les assemblées des villageois tenues au sortir de la messe.



Le tilleul de Sully



Le château de la Joubertie

Ce château offre un joli point d'intérêt dans notre paysage. Il est le berceau et la possession de la famille de Montgibaud dont plusieurs générations se sont succédées durant le XVII^{ème} siècle.

Le château passe ensuite dans la famille des Burguet (mariage en 1696 d'Isabeau de Montgibaud avec Pierre Burguet, seigneur de Cherchaud) jusque vers la fin du XIX^{ème} siècle. Il est aujourd'hui en cours de rénovation et ne se visite pas.

Le centre bourg de Montgibaud est dominé par son église, paroisse depuis le milieu du XII^{ème} siècle. Le patron est St Martial. L'église a été refaite à partir de 1879 et inaugurée en 1885 sous le curé Joseph Chauffer. Après la révolution, la paroisse fût supprimée et annexée à Meuzac puis à Benayes.

La cure fût rétablie vers 1840. Sur la place se trouve également un calvaire.

L'Eglise Saint Martial





SAINT PARDOUX



Saint Pardoux Corbier petite commune rurale située au centre d'un triangle Lubersac Pompador Uzerche. L'agriculture, le tourisme et le bien être font de ce village un lieu convivial où la nature et le confort de vie sont privilégiés. Un complexe camping, plan d'eau, salle polyvalente installé dans un milieu authentique sert de carte postale à ce lieu dynamique. De nombreuses animations dont les marchés de producteurs de pays attirent un très grand nombre de visiteurs.

De gueules à la bande d'or accompagnée de six étoiles de même posées en orle

Les 2 Eglises de Saint Pardoux



Deux clochers dominent cette localité, l'un à Corbier dernièrement restauré et l'autre dans le bourg de St Pardoux.

Chaque Mercredi soir des mois de Juillet et Août a lieu un Marché des Producteurs de Pays sur la place municipale.

Repas convivial et animation musicale assurés.



Le Plan d'Eau offre calme et plaisir où se croisent pêcheurs et randonneurs.





SAINT JULIEN LE VENDOMOIS

Le Tramail : *En bois, à l'entrée du bourg, conservé intact, il servait à contenir et à ferrer les vaches qui labouraient et menaient les tombereaux (charrettes à fumier). Don d'une habitante de St Julien fait à la commune en 2014 et datant probablement de la fin du XIX^{ème} siècle. Il fait maintenant partie du petit patrimoine de la commune qui s'est engagée à le sauvegarder.*

Le Tramail



SAINT MARTIN SEPERT

La commune se trouve sur le versant aquitain du Massif Central et est voisine de la Dordogne et de la Haute Vienne. Les rivières Auvézère et Boucheuse passent en limite de la commune. Anecdote : le nom réel était «St Julien le Vendonnais». Il est devenu VENDOMOIS suite à une confusion faite par la compagnie ferroviaire lors de la mise en place du panneau indiquant St Julien à la fin du XIX^{ème} siècle.

La commune se caractérise par une activité agricole basée autour de l'élevage et de la production de pommes Golden labellisées «Golden du Limousin». Saint-Martin Sepert tiendrait son nom bien singulier de l'évêque Martin-de-Tours, canonisé pour son apostolat rural dans la Gaule du IV^e, mais surtout des sept poiriers

qui devaient entourer l'église de la paroisse vers l'an 1000. Le latin «Eclésiam de Septem Piris» serait devenu «Set Pers» en occitan, avant de s'altérer progressivement vers «Sepert». Au-delà de cette appellation «Sepert» originale, la c o m m u n e semble avoir voué un petit

culte à l'insolite puisqu'on y découvre que la grosse horloge n'est pas installée sur le clocher de l'église mais... sur le mur du presbytère. Plus étonnant encore, en l'absence de cloches, quelques paroissiens ingénieux ont récupéré une vieille sonnerie de gare de chemin de fer qu'ils ont reliée à la pendule. Les anciens se souviennent que c'est à l'aide de ce signal que le curé conviait ses ouailles à l'office. L'église fut donnée avec l'abbaye



de Solignac dans le Haut-Limousin le 23 mars 872 ou 922 par Charles le Chauve ou Charles le Simple. Elle est appelée l'église des SEPT POIRIERS Eclésiame de septem piris» ce qui a fait «SEPT PERS» en patois local

Au cimetière, stèle en marbre de



carrare restaurée en 2006 sur laquelle figure un très beau texte. Le général Materre, général d'Empire, né à Limoges en 1772, mort à Eyburie en 1843 et inhumé dans le tombeau familial de Saint-Martin-Sepert où ont vécu ses ancêtres au village de Montagnac.



Pour que balades ou randonnées avec des enfants riment avec plaisir et découverte

RANDOLAND : FINIES LES BALADES OU L'ENFANT TRAINE LES PIEDS À DISTANCE DU GROUPE.

Destinées aux enfants de 4 à 12 ans, les fiches circuits Randoland sont conçues comme un jeu de piste, motivant l'enfant à progresser dans le parcours. Les éléments du patrimoine naturel et historique sont autant d'indices amenant l'enfant à observer et rechercher pour résoudre les énigmes.





A LUBERSAC

Vous trouverez 3 circuits

- **Le tour de ville et ses monuments historiques**
- **Le circuit de la Buissonie et ses moulins**
- **Le circuit de la Gane et la nature**

**N'oubliez pas de terminer ces petites promenades
par une détente piscine avec espace ludique.**

www.camping-lavezenie.fr



Bassin Aqua-Recreatif - Lubersac

Bassin Aqua-Recreatif - Lubersac



Office de Tourisme du Pays de Pompadour-Lubersac

Tél : 05 55 98 55 47

contact@pompadour-tourisme.fr